




TALUMISKOHUSTUSEGA ALA ASENDISKEEM
Posti tänav L2, 42401:006:0073
Reg 4133450, M1:2000 (A4), üldvaade

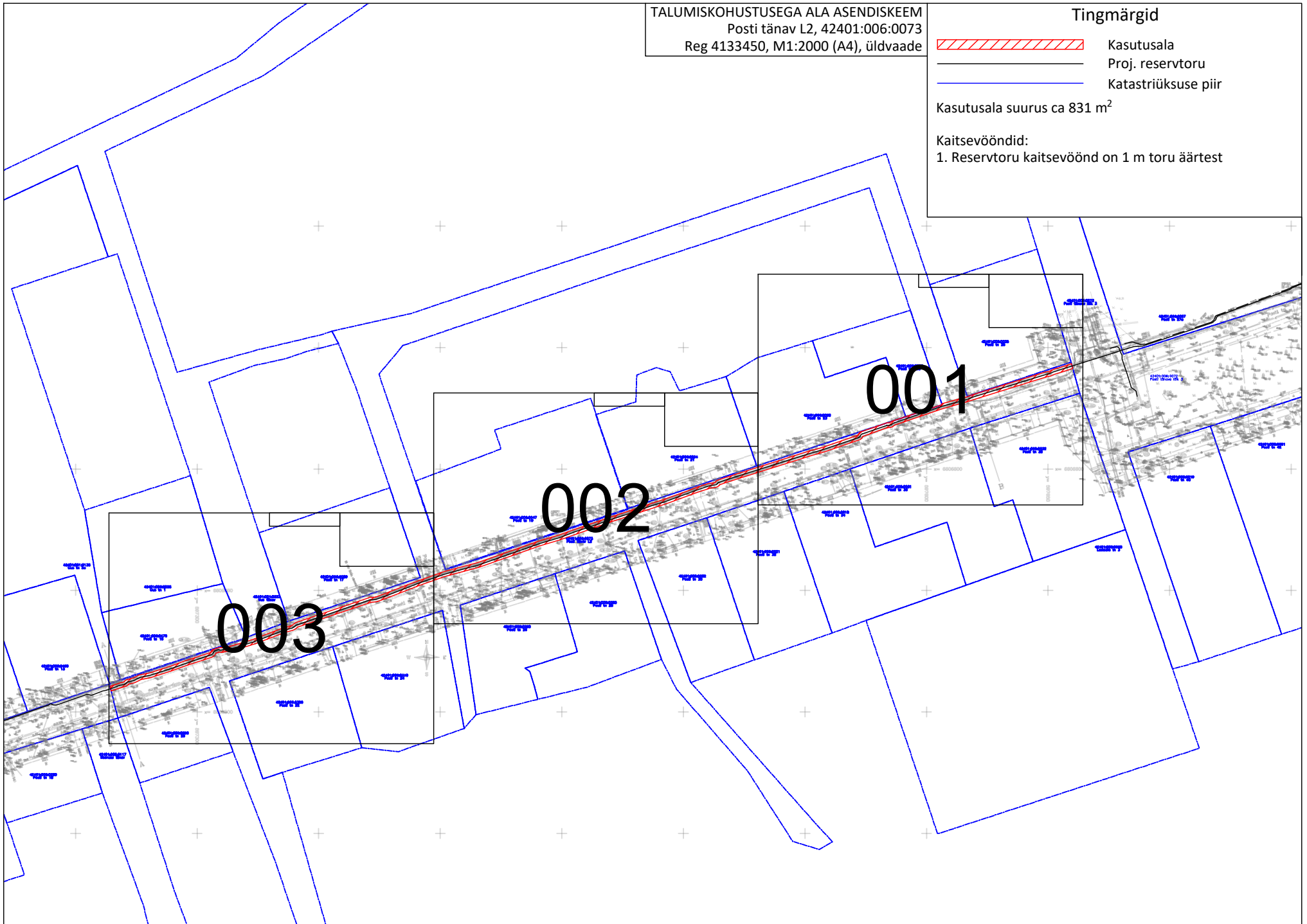
Tingmärgid

-  Kasutusala
-  Proj. reservtoru
-  Katastriüksuse piir

Kasutusala suurus ca 831 m²




Kaitsevööndid:

1. Reservtoru kaitsevöönd on 1 m toru äärtest



TALUMISKOHUSTUSEGA ALA ASENDISKEEM
Posti tänav L2, 42401:006:0073
Reg 4133450, M1:500 (A4), leht 1/3

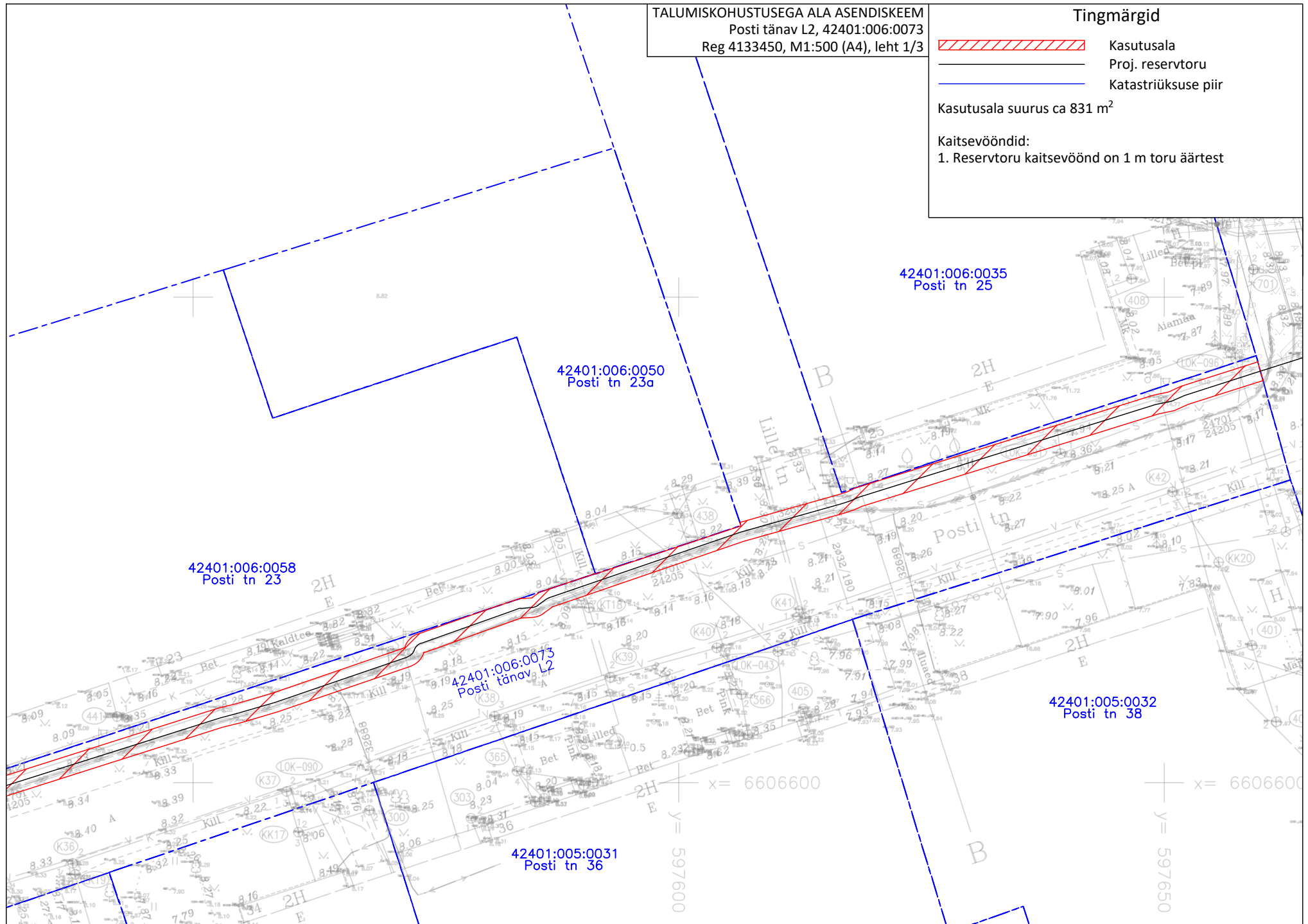
Tingmärgid

-  Kasutusala
-  Proj. reservtoru
-  Katastriüksuse piir

Kasutusala suurus ca 831 m²




Kaitsevööndid:

1. Reservtoru kaitsevöönd on 1 m toru äärest



TALUMISKOHUSTUSEGA ALA ASEDISKEEM
Posti tänav L2, 42401:006:0073
Reg 4133450, M1:500 (A4), leht 2/3

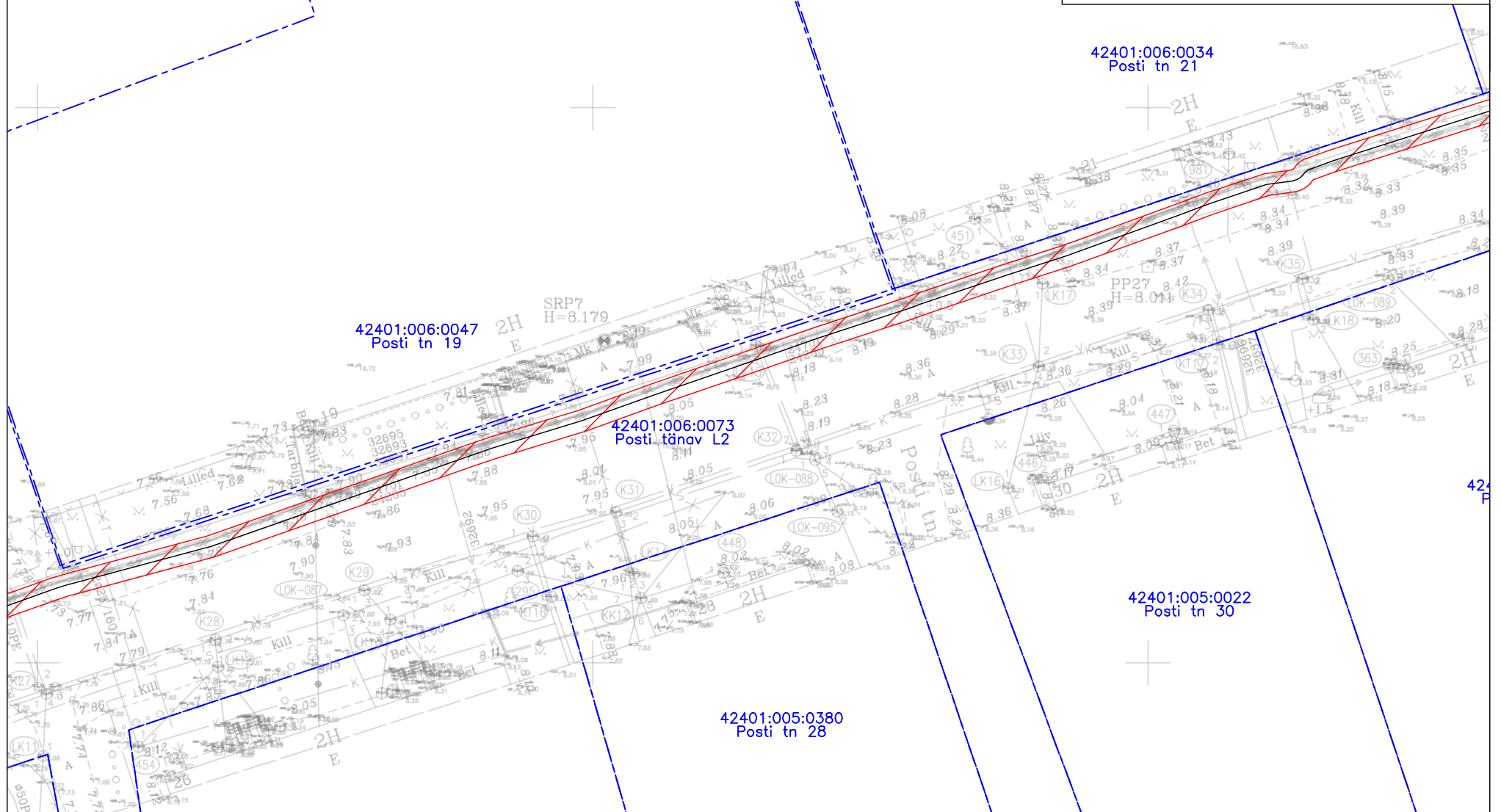
Tingmargid

-  Kasutusala
-  Proj. reservtoru
-  Katastriüksuse piir




Kasutusala suurus ca 831 m²

Kaitsevööndid:

1. Reservtoru kaitsevöönd on 1 m toru äärtest



Tingmärgid

-  Kasutusala
-  Proj. reservtoru
-  Katastriüksuse piir

Kasutusala suurus ca 831 m²

Kaitsevööndid:

1. Reservtoru kaitsevöönd on 1 m toru äärtest

