

riigitee kaitsevöönd 50 m äärmise sõiduraja teljest

riigitee sanitaarkaitsevöönd 60 m tee servast

42401:005:0098 20709 m²
Tallinna tn 47 ühiskondlike hoonete maa

X=6606000
Y=597450

42401:005:0116
Tallinna jäätav lõik 2

42401:005:0037 3943 m²
Tallinna tn 49 ärimaa

42401:005:0044 4283 m²
Rohuaia tn 8 ärimaa



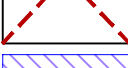
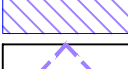

42401:005:0116 3409 m²
11285 Loksa-Pärispea tee transpordimaa

X=6605950
Y=597450

42401:005:0011 1754 m²
Rohuaia tn 1 ärimaa

42401:005:0080 81355 m²
Rohuaia tn 4 elumumaa

Leppemärgid

-  Planeeritava katastriüksuse piirid
-  Planeeritava ala piir
-  Riigimaante kaitsevööndid
-  Kultuurimälestis Loksa bussijaam nr 30353
-  Kultuurimälestise kaitsevöönd

LOKSA LINNAVALITSUS Tallinna tn 45 74806 Loksa tel. 6031253, e-post linn@lokسا.ee		DETAILPLANEERING	
		ASUKOHT: TALLINNA TN 49	
TEOSTAS: V. UETT		TELLIJA: LOKSA LINNAVALITSUS	MÕÕTKAVA 1:500
STAADIUM DP	TÖÖ NR. DP1 - 09/14	JOONIS 2	JOONISEID 3
TÖÖ TEOSTAMISE AEG: SEPTEMBER 2014		LÄHTEPLAAN	